

movi 検索場所までのルートを確認!

「moviLink」をインストールしたスマホのカメラ機能で二次元コードを読み込んでください。




警告 検索前にご確認ください!

★ 現地の最新情報をチェック!


謎が解けないときは、ヒントも見ることができます。



<https://takarush-game.jp/shiga2024-area-info/konan/>



検索範囲MAP 必ず駐車場をご利用ください。



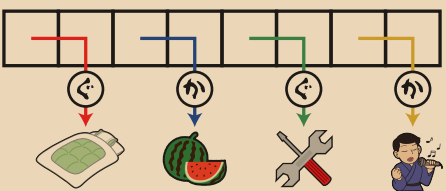
検索場所	こなんしなんせいぶ 湖南市南西部 ※複数の施設を移動しながら検索します。
検索不可日	8/3(土):「湖南市夏まつり」開催のため。 9/22(日):「スポーツフェスティバル」開催のため。
駐車案内	それぞれの施設の  駐車場をご利用ください。駐車台数:約20台~
その他	

なんいど 難易度 >  | たいりょくど 体力度 > 

1 謎を解いて手がかりの在りかをつきとめよう!

謎1

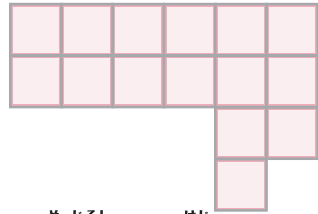
から遡想される地へ向かえ。




向かった先で最も南のPの辺りにある、交わり、通う広場の湖の上を交差する赤い橋の印のもとに手がかりあり。

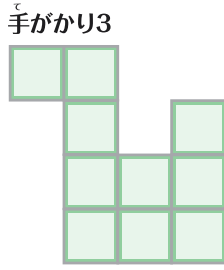
2 捜索に出発だ!手がかりと宝箱を見つけに行こう!

手がかりをメモして宝箱の在りかを特定!

手がかり1 

手がかり2 

みぎうえ やしるし はし
右上の矢印から始めよ。

手がかり3 

謎2

謎1と同じ地で、2つの暗号で示された地の間にある雨をしのぐ仕組みの柱に手がかりあり。

逆から読め

ちすがるこをまた

||

?

50の音の順で考えよ

ちみ わけ わぎ した

||

?

謎3

鳥と植物をつなぐハシのハシを探せ。



宝箱を見つけたら発見キーワードをメモ!

発見キーワードはP23、24の記入欄に書き写し、お近くのトヨタモビリティ滋賀のお店でご報告ください。

観光コラム

大沙川隧道

協力: 湖南市商工観光労政課



明治17年(1884年)に築造された滋賀県で最初の道路隧道です。長さ16.4m、高さ4.6m、幅4.4mの花崗岩切石造で、建設当初の位置で現存する現役の石造道路隧道としては日本最古のものになります。別名「吉永のマンボ」とも呼ばれ、近くでは樹齢750年以上になる弘法杉が見られます。

